

GUIDES BÄDEKER.

Allemagne:

Allemagne du Nord. Berlin et ses environs, le Nord-Ouest et le Rhin, le Centre, le Nord-Est. Avec 21 cartes et 69 plans de villes. 13^e éd. 1909 8 marcs.

Allemagne: Partie méridionale. Appendice à l'Allemagne du Nord. Avec 9 cartes, 23 plans de villes et 6 plans de musées. 13^e éd. 1911 3 marcs.

Les bords du Rhin de la frontière suisse à la frontière de Hollande Alsace, Eifel, Forêt-Noire, Heidelberg, Lorraine, Moselle, Sept-Montagnes, Taunus, etc. 63 cartes et 63 plans. 18^e éd. 1910. 7 marcs.

Angleterre, seulement en anglais ou en allemand, voir Grande-Bretagne.

Autriche-Hongrie, y compris *Cettigné, Belgrade* et *Bucarest*. Avec 69 cartes et 65 plans de villes, 6 plans d'édifices et de musées et 1 panorama. 13^e éd. 1911 10 marcs.

Belgique et Hollande, y compris *le Luxembourg*. Avec 19 cartes et 36 plans de villes. 19^e éd. 1910 6 marcs.

Canada, seulement en anglais: *The Dominion of Canada, with Newfoundland and an Excursion to Alaska*. With 13 Maps and 12 Plans. Third edition 1907 6 marcs.

Constantinople et Asie Mineure, en allemand seulement:

Konstantinopel und Kleinasien nebst den Haupttrouten durch die *Balkanhalbinsel* und einem Ausflug auf der *Anatolischen Bahn*. Mit 9 Karten, 34 Plänen und Grundrissen. 1905 6 marcs.

Danemark, voir *Suède et Norvège*.

Egypte et Soudan. Avec 37 cartes et plans de villes, 65 plans de temples, etc., et 57 vignettes. 3^e éd. 1908 15 marcs.

Espagne et Portugal avec des excursions aux *Baléares* et à *Tanger*. Avec 9 cartes et 57 plans. 2^e éd. 1908 16 marcs.

Etats-Unis, avec une excursion au *Mexique*. Avec 25 cartes, 32 plans de villes et 4 plans spéciaux. 2^e éd. 1905 12 marcs.

France:

I. Paris et ses Environs. 14 cartes et 34 plans. 17^e éd. 1911. 6 marcs.

II. Le Nord-Est de la France de Paris aux Ardennes, aux Vosges et au Rhône. 12 cartes et 30 plans de villes. 8^e éd. 1908 . . . 6 marcs.

III. Le Nord-Ouest de la France de la frontière belge à la Loire excepté Paris. 11 cartes et 33 plans de villes. 8^e éd. 1908. 6 marcs.

IV. Le Sud-Est de la France du Jura à la Méditerranée y compris la *Corse*. 23 cartes, 28 plans de villes et 2 panoramas. 9^e éd. 1910. 6 marcs.

V. Le Sud-Ouest de la France, de la Loire à la frontière d'Espagne. 15 cartes, 34 plans de villes et un panorama. 9^e éd. 1912. 6 marcs.

Ardennes, Bourgogne, Champagne, Lorraine, Vosges, voir le Nord-Est de la France.

Artois, Bretagne, Flandre, Loire, Normandie, Picardie, voir le Nord-Ouest de la France.

Cévennes, Corse, Dauphiné, Lyonnais, Provence, Rhône, Savoie, voir le Sud-Est de la France.

Auvergne, Dordogne, Gironde, Pyrénées, voir le Sud-Ouest de la France.

Grande-Bretagne, seulement en anglais ou en allemand:

Great Britain. England, Wales and Scotland. With 28 Maps, 65 Plans, and a Panorama. Seventh edition. 1910 10 marcs.

Grossbritannien. England (außer London), Wales, Schottland und Irland. Mit 24 Karten, 58 Plänen und 1 Panorama. 4. Aufl. 1906. 10 marcs.

Londres et ses Environs. Avec 4 cartes et 38 plans. 11^e éd. 1907. 6 marcs.

Grèce. Avec un panorama d'Athènes, 16 cartes et 32 plans de villes etc. et 2 planches. 1910 10 marcs.

Hollande, voir Belgique et Hollande.

Italie:

I. Italie septentrionale jusqu'à Livourne, Florence et Ravenne. Avec 30 cartes, 31 plans de villes, 10 plans d'édifices et de musées et un panorama. 17^e éd. 1908 8 marcs.

II. Italie centrale et Rome. Avec une vue du Forum romain, une planche reproduisant les armoiries des papes depuis 1417, 19 cartes et 55 plans. 14^e éd. 1909 7 marcs 50 pf.

III. Italie méridionale, Sicile, Sardaigne, Malte, Tunis, Corfou. Avec 31 cartes et 36 plans. 15^e éd. 1912 6 marcs.

L'Italie des Alpes à Naples. Avec 25 cartes, 28 plans et 23 croquis. 3^e éd. 1909 8 marcs.

Luxembourg, voir Belgique et Hollande.

Méditerranée, seulement en anglais ou allemand:

The Mediterranean. Seaports and Sea Routes, including Madeira, the Canary Islands, the Coast of Morocco, Algeria and Tunisia. With 38 Maps and 49 Plans. 1911 12 marcs.

Mittelmeer nebst Madeira, den Kanarischen Inseln, der Küste Marokkos, Algerien u. Tunesien. Mit 37 Karten und 49 Plänen. 1909. 9 marcs.

Palestine et Syrie avec les routes principales à travers la *Mésopotamie* et la *Babylonie*. Avec 21 cartes, 56 plans et un panorama de Jérusalem. 4^e éd. 1912 14 marcs.

Portugal, voir Espagne et Portugal.

Russie. Pologne, provinces Baltiques, St-Petersbourg, Grand-duché de Finlande, le Centre, le Nord et le Sud, la Caucasic et les chemins de fer de l'Asie russe. Avec 19 cartes et 32 plans. 3^e éd. 1902. 15 marcs.


Manuel russe. 3^e éd. 1903 1 marc.

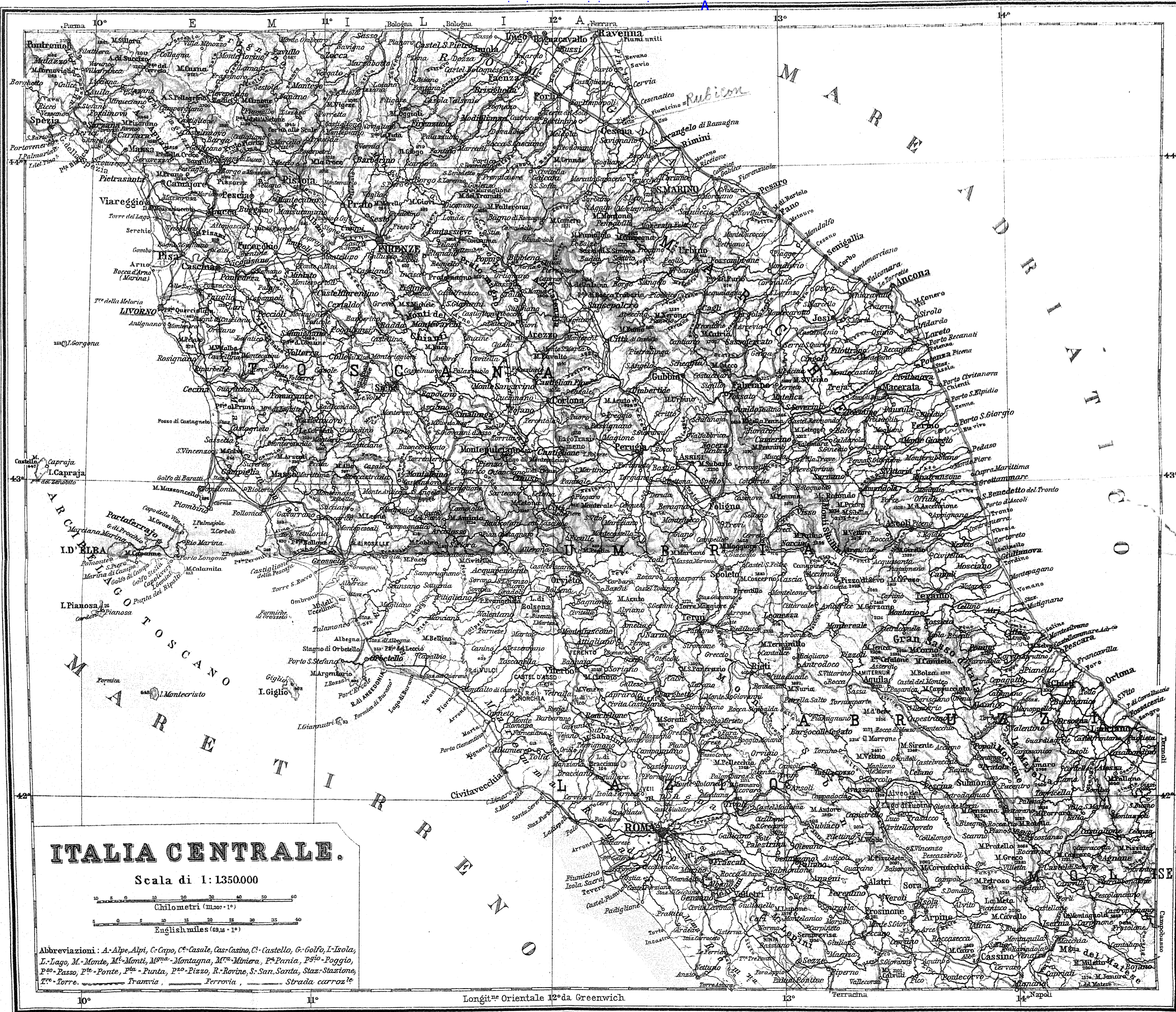
Suède et Norvège et les principales routes à travers le *Danemark*. Avec 44 cartes, 26 plans de villes, 3 petits panoramas et un petit manuel de conversation. 4^e éd. 1911 10 marcs.

La Suisse et les parties limitrophes de la Savoie et de l'Italie. Avec 75 cartes, 20 plans de villes et 12 panoramas. 27^e éd. 1911. 8 marcs.

450

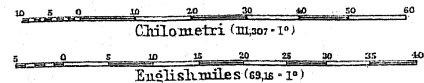
ITALIE CENTRALE





ITALIA CENTRALE.

Scala di 1:1.350.000



Abbreviazioni: A.-Alpe, Alpi, C.-Capo, C.-Casale, Cas.-Casino, C.-Castello, G.-Golfo, I.-Isola, L.-Lago, M.-Monte, M.-Monti, M^{na}-Montagna, M^{ra}-Miniera, P.-Pania, P^{gio}-Poggio, P^{so}-Passo, P^{te}-Ponte, P^{ta}-Punta, P^{zo}-Pizzo, R.-Rovine, S.-San, Santa, Stas.-Stazione, Tr.-Torre. Tramvia, Ferrovia, Strada carroz^{ze}