

355.48  
M34

МАТЕРІАЛЫ  
ДЛЯ ОПИСАНІЯ  
РУССКО-ТУРЕЦКОЙ ВОЙНЫ

1877



1878 г. г.

НА

Кавказско-Малоазіатскомъ театрѣ  
СЪ ПЛАНАМИ.

ТОМЪ V.

СОСТАВЛЕНЪ

Въ Военно-Историческомъ отдѣлѣ при Штабѣ Кавказскаго военнаго округа  
Полковникомъ фонъ-Климанъ.


Изданіе Военно-Историческаго Отдѣла Штаба Кавк. воен. окр.

Тифлисъ.


Типографія Штаба Кавказскаго военнаго округа.

1909.

БИБЛИОТЕКА



88146-49



2007052464

# ОГЛАВЛЕНІЕ.

## Военныя дѣйствія войскъ Приріонскаго края.

### Часть I

	Стр.
Глава первая. Обзоръ Приморскаго театра войны и подготовка кампаніи. . . . .	1
Глава вторая. Операциі дѣйствующаго или Кобулетскаго отряда съ 12-го апрѣля по 10-е іюня . . .	33
Глава третья. Дѣйствія Кобулетскаго отряда. 11-го и 12-го іюня 1877 г. . . . .	100
Глава четвертая. Дѣйствія Кобулетскаго отряда съ 13-го іюня 1877 г. по 1-го января 1878 г. . . . .	140
Глава пятая. Дѣйствія Кобулетскаго отряда съ 1-го января по 25-го августа 1878 г. . . . .	195

### Часть II.

Глава первая. Военныя дѣйствія Гурійскаго отряда . .	232
Глава вторая. Военныя дѣйствія Сухумскаго и другихъ отдѣльныхъ отрядовъ на Черноморскомъ побережьи. . . . .	256


---

Приложенія . . . . .	1—226
----------------------	-------

### КАРТЫ и ПЛАНЫ.

---





# Военныя дѣйствія войскъ Приріонскаго края.

## ГЛАВА ПЕРВАЯ.

### Обзоръ Приморскаго театра войны и подготовка кампаніи.

Географическій очеркъ. Приморскій театръ войны заключалъ въ себѣ восточное побережье Чернаго моря отъ города Анапы—на сѣверѣ, до мыса Компунъ—на югѣ. Въ составъ его входили: въ нашихъ предѣлахъ—ближайшія къ морю части западнаго Закавказья, а въ турецкихъ—Лазистанскій санджакъ (Трапезондскаго вилаета) съ его отдѣльными округами (казами)—Кобулетъ, Аджарія и Шавшетъ, а также Эрзерумскаго вилаета—округа Арданучъ и Ливана. Границами нашихъ предѣловъ служили: на сѣверо-востокъ—главный Кавказскій хребетъ, на востокъ—Грузино-Имеретинскій или Месхійскій поперечный кряжъ и на югѣ—Аджаро-Ахалцыхскій хребетъ съ линіею пограничной рѣки Чолока. Турецкая часть Приморскаго театра замыкалась съ востока Арсіанскимъ хребтомъ, а съ юго-запада и юго-востока—развѣтвленіями того же Арсіанскаго и Понтійскаго горныхъ кряжей.

Главный Кавказскій хребетъ, начинаясь у Анапы, тянется на юго-западъ и на всемъ своемъ протяженіи до горы Эльбурсъ, отдѣляетъ къ югу, къ сторонѣ моря, цѣлый рядъ отроговъ, наполняющихъ здѣсь все черноморское прибрежное пространство и образующихъ глубокія ущелья, горныя котловины и небольшія террасы, круто падающія къ морю. Отъ горы Эльбурса, главный Кавказскій хребетъ, въ своемъ дальнѣйшемъ протяженіи, отдѣляетъ на югъ цѣлый рядъ параллельныхъ цѣпей, которыя своими поперечными грядами, вмѣстѣ съ западными отрогами Месхійскаго и сѣверными Аджаро-