

# HUIT JOURS A VENISE

PAR

A. Q U A D R I



*Première Partie*

*L'Auteur ayant mis le présent Ouvrage sous la sauve-garde de la Loi, se reserve le droit de propriété pour toutes les éditions qu' il jugera à propos de publier par la suite en toutes langues.*

*L'Auteur désavoue tout Exemplaire qui ne portera pas le paraphe ci-dessous.*



- I . S. MICHEL
- II . MURANO
- III . BURANO
- IV . TORCELLO
- V . CHÂTEAU DE S. ANDRÉ DU LIDO
- VI . VIEUX LAZARET
- VII . S. LAZARE DES ARMÉNIENS
- VIII . S. SERVILE
- IX . S. CLÉMENT
- X . LES MURAZZI

# Lagunes de VENISE .



La ligne — trace la circonférence du Port-Franc.  
 La ligne ..... indique celle des Douanes.  
 L'espace entre les deux lignes est destiné à être  
 parcouru par la Flotille de Finances pour empêcher  
 la contrebande.

- 1. La Grazia
- 2. S. Spirito
- 3. Poveglia
- 4. S. Helene
- 5. La Certosa
- 6. Nouveau Lazaret
- 7. S. Erasme
- 8. Tre Porti
- 9. S. Christophe
- 10. Mazzorbo

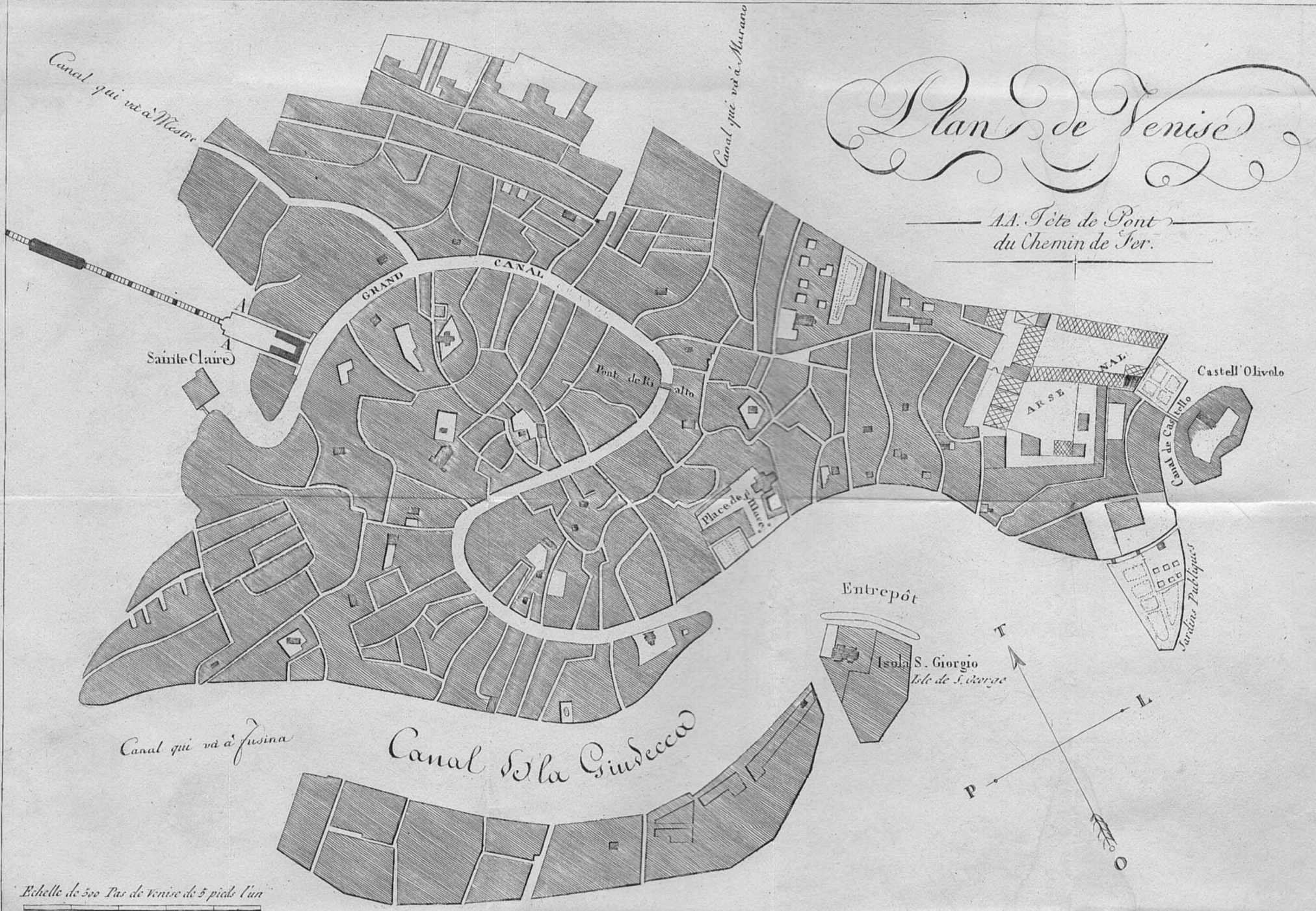
A. B. Ligne du Chemin de Fer.

Echelle de 5 milles d'Italie  
 0 100 200 300 400 500



# Plan de Venise

AA. Tête de Pont  
du Chemin de Fer.



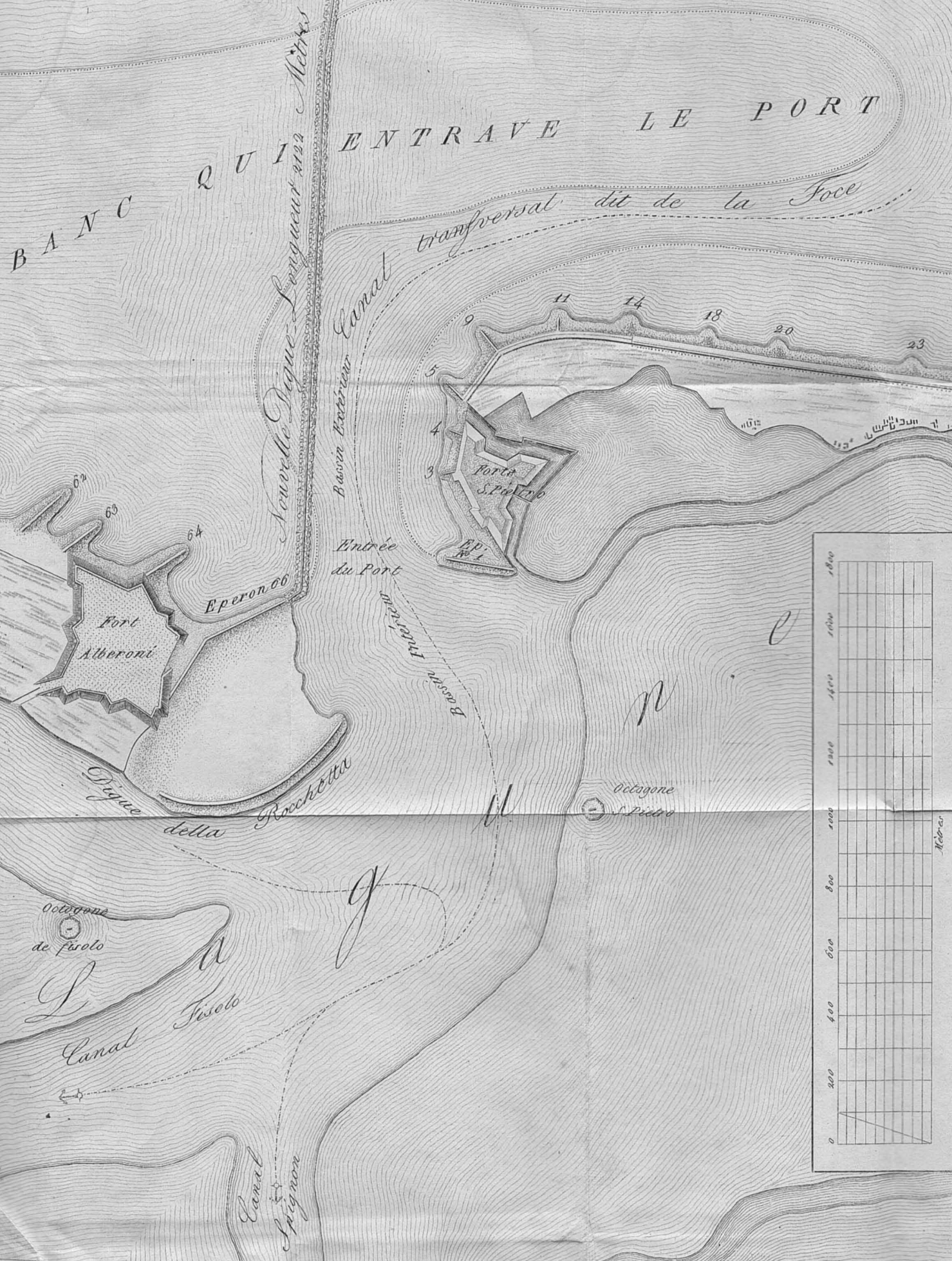
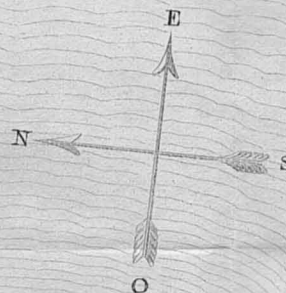
Echelle de 500 Pas de Venise de 5 pieds l'un




Mer Adriatique

TOPOGRAPHIE


Du Port de Malamocco  
avec le Plan de la Digue  
pour son règlement



Profil de la Digue



Profil d'une section  
des anciennes Murazzi à Telestino



Echelle pour les Profils  
1000 pour chaque mètre