

U 231
533

1130.2.



~~135-7-49~~

393-1-22.

193
31

СЪВЕРНЫЙ ПОЛЮСЪ

4 231
533


II

АРКТИЧЕСКІЯ ОТКРЫТІЯ.

СЪ КАРТОЮ

НОВѢЙШИХЪ ОТКРЫТІЙ НА СЪВЕРѢ.

ИЗДАНИЕ ВТОРОЕ.



САНКТПЕТЕРБУРГЪ.

1856.

А

193
31

393-1-22.

231
333

Новосибирский, Г. М.

СЪВЕРНЫЙ ПОЛЮСЪ

И


АРКТИЧЕСКІЯ ОТКРЫТІЯ.

СЪ КАРТОЮ



НОВѢЙШИХЪ ОТКРЫТІЙ НА СЪВЕРЬ.

ИЗДАНИЕ ВТОРОЕ.



САНКТПЕТЕРБУРГЪ.

ВЪ ТИПОГРАФІИ А. ДМИТРІЕВА.

1856.

100

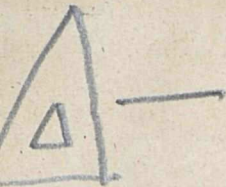
ПЕЧАТАТЬ ПОЗВОЛЯЕТСЯ

съ тѣмъ, чтобы по отпечатаніи представлено было въ Ценсурный Комитетъ
узаконенное число экземпляровъ. С. Петербургъ, 12 іюня, 1856 года.

Ценсоръ В. Бекетовъ.




2007231634



СЪВЕРНЫЙ ПОЛЮСЪ

и

АРКТИЧЕСКІЯ ОТКРЫТІЯ.



Арктическія страны окружены ледянымъ поясомъ, который до-нашихъ-временъ дѣлалъ ихъ недоступными. Еще и доселѣ мы не знаемъ положительно, находится ли сѣверный земной полюсъ на материкѣ, или, напротивъ, составляетъ какъ-бы центральную точку обширнаго средиземнаго полярнаго моря. Не многіе мореплаватели достигали самыхъ высокихъ арктическихъ широтъ: Генрихъ Гудзонъ 82° въ 1607, Чичаговъ $80^{\circ} 30'$ въ 1766, Парри, по льду, $82\frac{1}{2}^{\circ}$ въ 1827 и докторъ Кэнъ почти 83° , по западному берегу Гренландіи, въ 1854 году.

И такъ, послѣ вѣковыхъ усилій и смѣлыхъ предпріятій, намъ и доселѣ извѣстны только около-полюсныя страны и притомъ не въ подробности, а лишь въ главныхъ очеркахъ. Самые отважные плаватели не безъ страха пускаются въ эти таинственныя моря, въ этотъ ледяной лабиринтъ, который, разъ заключивъ въ свои оковы жертву, нелегко ее освобождаетъ; между тѣмъ какъ несчастнымъ плѣнникамъ, заживо погребеннымъ въ ледяныя могилы, ежеминутно угрожаетъ