

# ТЕМА НОМЕРА



Памятник Тимофею Хабарову  
на вокзальной площади Хабаровска. Фото Andshel

## ХАБАРОВСКИЙ КРАЙ



22  
Игорь Попов  
Хабаровск –  
дальневосточный форпост



27  
Виктор Васильев  
Хабаровский край  
и его города

На 1-й стр. обложки: Хабаровский край, река Нимелен, Кольтоульский хребет  
Титул вкладки: Природа Хабаровского края

# РОССИЙСКИЙ ГЕОГРАФИЧЕСКИЙ ЖУРНАЛ

Учредитель: ЗАО «ВИТЯЗЬ»  
Издатель: ООО «ВИТЯЗЬ-М»  
Журнал зарегистрирован в Комитете РФ  
по печати. Свидетельство  
о регистрации № 019077 от 8.07.1999 г.

Главный редактор  
Виктор Юнак

Заместитель главного редактора  
Игорь Попов

Редакционный совет:

**ВЕДЕНИН Юрий Александрович**,  
доктор географических наук,  
директор Института культурного  
и природного наследия

**ЗОРИН Игорь Владимирович**, президент  
Российской международной академии  
туризма, доктор педагогических наук,  
профессор

**КАСИМОВ Николай Сергеевич**,  
академик РАН, доктор географических наук,  
декан географического факультета МГУ,  
вице-президент РГО

**МЯСНИКОВА Ольга Петровна**,  
коммерческий директор  
издательского дома «Витязь»

**НИЗОВЦЕВ Вячеслав Алексеевич**,  
кандидат географических наук,  
ведущий научный сотрудник  
Географического факультета МГУ

**ЩЕГОРЦОВ Александр Александрович**,  
доктор социологических наук,  
помощник заместителя Председателя  
Совета Федерации

**ЮНАК Виктор Васильевич**, членкор РАЕН,  
генеральный директор ООО «Витязь-М»

**ЯНДОВСКИЙ Александр Николаевич**,  
кандидат социологических наук, доцент,  
ректор ГАОУ ВПО МГИИТ им. Ю.А. Сенкевича

Коллектив редакции:

Зав. издательским центром

**М. Денисенко**

Отдел рекламы

**О. Мясникова, О. Нестерова**

Отдел распространения и маркетинга

**Е. Юнак, Е. Акимова**

Литературный редактор

**А. Корзарова**

Дизайн, верстка, цветоделение

**Н. Зубковой**

Формат бумаги 60×90<sup>1</sup>/<sub>8</sub>.

Печать офсетная. Тираж 6000 экз.

Бумага мелованная. Отпечатано

в типографии «МедиаГранд», г. Рыбинск

Адрес редакции:

129085, Москва, ул. Б. Марьинская,

д. 7, корп. 1

тел./факс: (495) 687-29-07;

тел.: (495) 687-05-17;

отдел рекламы: (495) 687-05-46

e-mail: vipress@rambler.ru

Ответственность за достоверность  
рекламных объявлений несет  
рекламодатель.

© Макет – ООО «Витязь-М»

© Оформление рекламных объявлений

и содержание – журнал «Живописная Россия».

При перепечатке ссылка на журнал обязательна.

Электронная версия журнала:


www.travel.ru

Наш сайт: [www.vipress.su](http://www.vipress.su)

Цена договорная

Фотоматериалы, полученные  
от авторов, редакция может  
использовать по своему усмотрению.





Заказник Тимашевский архипелаг

Как только не называют самую большую по территории страну в мире – Россию: и страной тысячи озер, и страной тысяч рек и десятка морей трех океанов, страной лесов и гор. Но я почему-то ни разу не слышал, чтобы Россию называли страной тысячи островов, хотя, при таком количестве морей, это как-то само собой разумеется: ведь морей без островов не бывает. А ведь есть еще огромное количество озер и рек со своими островами. Правда, острова могут быть тоже разными – крохотными, возвышающимися над морской гладью одинокой скалой, а могут быть и большими, как, к примеру, Сахалин или Новая земля.

Разумеется, в одной статье обо всех островах не напишешь. Поэтому мы решили разделить их по географическому принципу. И начнем с южных морей – островов там не так много и они маленькие, но, тем не менее, нельзя забывать и о них.

**АЗОВСКОЕ МОРЕ** – одно из самых маленьких и самое мелководное море на планете: общая площадь – 39 тыс. км<sup>2</sup>, средняя глубина – 7 м.

Естественных островов в Азовском море, впрочем, как и в Черном, крайне мало. В Азовском море России принадлежат Долгие острова, в Таганрогском заливе острова Черепаха, Песчаные, Ейская коса (по форме напоминает скорее атолл), в Ейском лимане – остров Зеленый, в Темрюкском

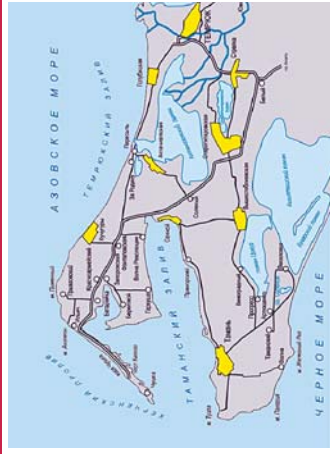
заливе – Песчаный. Все они по площади менее 1 км<sup>2</sup>.

На востоке Азовского моря раскинулась коса Долгая, одно из самых экологически чистых мест Краснодарского края, которая является частью Ейского полуострова. Это один из наиболее заповедных природных памятников Краснодарского края. Острова **Долгие** – часть косы Долгой, возвышающейся всего лишь на 1–1,5 м выше уровня Азовского моря, поэтому здесь нередки наводнения, особенно в весеннее и осеннее время.

История появления этих островов весьма интересна. Ровно сто лет назад, 13 марта 1914 г. ураган разрушил целостность косы, создав пролив и остров Долгий, который впоследствии распался на множество ракушечных островков. Размеры Долгих островов подвергаются сильным



Остров Зеленый



изменениями из-за размыва берегов в связи с вывозом ракушечного материала, увеличением количества атмосферных осадков, загрязнением Азовского моря, снижением продуктивности моллюсков черастодермы, питающих пляжи створками. Зато необыкновенной красоты пляжи, чистый воздух, разнообразный животный и растительный мир, целебные свойства, присущие Азовскому морю – все это благоприятно сказывается на популярности Долгих островов. Кроме стандартных для этой местности растений здесь можно встретить растения даже степей и пустынь. Среди представителей фауны встречаются разные виды птиц, а также черепахи, зайцы, ежи.

В настоящее время Долгие острова взяты под охрану для более рационального использования природных ресурсов. Это место является излюбленным для серфингистов, как начинающих, так и профессионалов, ведь при сильнейшем ветре с одной стороны косы вода остается гладкой, а с другой образуются волны.

До сих пор многочисленные островки у косы Долгой то исчезают, то появляются.


Все тот же сильнейший шторм столетней давности отрезал от материка, точнее, теперь уже от Ейской косы еще один клочок земли, получивший название остров **Зеленый** (или, по-другому, остров **Семи ветров**), расположенный в 3 км от окончания Ейской косы и отделяющий Ейский лиман от Таганрогского залива.

Впрочем, у появления Зеленого острова была своя предистория. В 1908–1911 гг. при строительстве более чем 100 км железнодорожного полотна от Ейска до Сосыки ракушку для сооружения насыпи черпали на Ейской косе. В это же время на полуострове работал комбинат по выжигу известки из ракушечника. В результате интенсивной добычи известкового природного материала на «теле» косы в средней ее части образовался обширный карьер. Промышленные разработки настолько ослабили природную дамбу, что в 1914 г. шторм, вызвавший сильный нагон воды, прогнал косу. От полуострова отделилась самая живописная его часть – стрелка, впоследствии названная Зеленым островом. Образовалась проливы шириной более 3 км. С тех пор коса и


одиночный остров живут по своим законам.

По своей форме он напоминает атолл, т.е. остров в форме кольца, впрочем, в некоторых местах разорванного, с защищенной лагуной внутри (какие обычно характерны для Индийского или Тихого океанов). В бухте острова находятся еще два крошечных безымянных островка. Причем, интересно, что береговая линия Зеленого острова находится на отметке –0,4 м над у.м. Остров заболоченный, местами с камышовой и луговой растительностью. На острове есть два мажора и дом, в котором, однако, постоянно никто не живет.

Остров популярен среди любителей яхтинга и парусного спорта. Во время курортного сезона между островом и г. Ейском курсируют экскурсионные катера, переправляющие людей через Ейский пролив. Поскольку катера обычно высаживают людей на южной оконечности острова (со стороны Ейска), отдыхающие сразу же заходят в воду, однако много не задерживаются из-за опасности. А данный остров, особенно его оконечность, является крайне опасным для




Новый остров в Азовском море



Появляющиеся островки (зрелище о-в в станции (Голубицкий))





Теймуровский запил



Остров Черепакха в Тагаргоском заливе

купания из-за сильных подводных течений – быстрых – и резких перепадов глубин в обоих проливах, отделяющих его от ближайшего с. Глафировка и г. Ейска. Так, именно здесь, в июле 2010 г., полав в течение при купании, быстрина сорвала с южной оконечности острова группу отдыхающих школьников и воспитателя-физкультурника Виталия Морозова. Шесть детей утонули. Успев вытащить из воды двоих, воспитатель тоже погиб. На острове имеются таблички, предупреждающие об опасности купания на внешних пляжах острова. Тем не менее, принимать ванны в лечебной сероводородной грязи во внутренней, защищенной лагуне острова полезно и практически безопасно.

Вдоль всей береговой линии можно увидеть песчаные отмели, косы, пляжи и другие малые острова, о которых и писать особо нечего. Наиболее крупные острова российского побережья Азовского моря, помимо уже названных – Песчаные в Теймуровском заливе и Черепакха в Тагаргоском заливе. Причем, последний не только имеет искусственное происхождение, но и весьма интересную историю своего появления. Этот остров был насыпан по приказу Петра Первого русскими солдатами для создания укреплений перед Тагаргоским портом. Расположенный в 2 км южнее гавани Тагарога этот первый в России морской форт на искусственном основании послужил прообразом будущих морских оборонительных сооружений Кронштадта. В начале это была природная отмель, которую по велению Петра засыпали камнем, расширили и укрепили от расплазания дубовыми сваями. Надводная часть, покрытая камнем, возвышалась над водой на 1,5 м. В длину остров был 59 м, в ширину – 37,5 м. В средней части – рубленая, крытая камышом изба

«в три сажени» – для гарнизона. По велению Петра I, деревянные сооружения на о. Черепакха были заменены каменными в 1701–1706 гг. итальянским инженер-капитаном Матвеем Симонтом, строителем Тагарога.

Согласно описи 1701 г.: «...цитадели мера: длиннику от Троицкого 29 сажень без пол-аршина, от кубанской стороны 29 сажень, поперешинику от Царя-града 21 сажень с четвертью аршина, от Азова 19 сажень. На оной цитадели поставлено 37 пушек». На следующий год Андрей Апраксин писал Петру I из Троицкого: «Шанец, государь, в море делать зачали против наугольного раската в 600 сажень, а для свидетельства, государь, стреляли от гавани из 12-фунтовой пушки, ядра переносило через сажень на сто и более, и инженеры присоволали, что далее того ставить невозможно». А в октябре того же года Апраксин писал уже из Воронежа: «Цитадель, государь, перед гаванью орудия поставили и из воды вышла фугтов 5, и возможно на том же основании поставить 100 пушек... На ней наложено более 4000 камня, пошло и 7 ящиков тех, в которые камень складен, село в море с лишком 7 фугтов, и кругом сваями обили и камень положили...» Цитадель была овальной формы, а надводная часть острова была покрыта камнем на известковом растворе. Своим объяснением «Черепакха» остров обязан намываемому на отмель множеству ракушек («черепашки»), никаких черепашек, разумеется, не водилось.

Впрочем, свою военную миссию морской форт выполнял недолго – согласно Прутскому мирному договору 1711 г. цитадель была разрушена до основания. Правда, по Белградскому мирному договору 1739 г., заключенному после окончания очередной русско-турецкой войны уже при Анне

Ивановне, территория, присоединенная в результате Азовских походов, была возвращена России, но без права восстановления Троицка.

На южной оконечности мыса Таган-Рог в 1746 г. была устроена русская таможенная застава, а на острове Черепакха – дозор. В 1845 г. на острове впервые был установлен маяк. А через пятьдесят лет деревянный маяк заменили на металлический, с бензиновой горелкой, чтобы видно было мель даже тогда, когда вода покрывала этот невысокий микроостров.

В сентябре 1981 г. на Черепакхе работали поисковики спортивного клуба Тагаргоского радиотехнического института «Барракуда». Студенты обнаружили на острове и близ него множество предметов петровской эпохи: пушечные ядра, корабельные гвозди, небольшой кованый якорь, остатки дубовых свай. В непосредственной близости от острова глубина составляет от 2 до 3 м, а в самом судоходном канале глубина уже достигает 12 м. На пляжах города организованы экскурсионные посещения острова на катерах.

Всего же рукотворных островов в водах Черного и Азовского моря насчитывается 16: в том числе, названный уже Черепакха, Искусственный в Керченском проливе, Суджукский светящийся знак у Новороссийска, остров Первомайский. Последний насыпали в последней четверти XIX в. и установили здесь тяжелую береговую артиллерию. Тогда остров стал называться «Триумфальная Николаевская Батарея».

В одном из островных казематов пролежал долгое время перед казнью лейтенант П.П. Шмидт. Там сейчас устроена экспозиция, посвященная Петру Петровичу.

На Азовском море существует один, и весьма значительный район,

где периодически появляются и исчезают острова. Это район подводного грязевого вулкана близ города Темрюк. Впервые появление грязевулканических островов в Азовском море в районе Темрюка зафиксировано в российских документах еще в 1799 г. С тех пор раз в 20–30 лет взрываются в море расположенные близ Темрюка Темрюкский и Голубицкий грязевые вулканы, в грохоте и дыму появляются глиняные острова, интенсивно разрывающиеся азовскими волнами: месяц-другой – и нет острова. Так, во время извержения вулкана 31 августа 1988 г. близ станицы Голубицкой возник островок. Он был очень мал, всего 50 × 30 м, высотой – до 5 м.

А 6 октября того же года на старой Темрюкской банке возле буй внезапно вырос еще один малосенький грязевулканический островок. И его начали «обрабатывать» волны...

Естественных островов в **ЧЕРНОМ МОРЕ** также крайне мало. Три наиболее крупных – Джарылгач, Березань и Змеинный принадлежат Украине. Зато на территории России в Черном море есть несколько скал (Парус, Панатия), риф Тругаева и остров Утриш, в Цемесской бухте – Суджук, в Таманском заливе – крохотные острова Дзедзидж, Крупилина, Лисий, Голенький, а также Утиные острова. В Керченском проливе – еще один искусственный остров, который так и называется – Искусственный. Кстати, в последние времена на Черноморском побережье планировалось создать как минимум четыре искусственных острова: в акватории Анапы, Темрюкского и Туапсинского районов, а также Сочи (Молодая Луна, Сакура, Хомар, остров Югра и др.). Официально же оставлен

только один проект – остров Федерация (название связано с тем, что очертания береговой линии будут повторять контуры границ РФ), хотя и его выполнение идет медленными темпами.

В 17 км от Геленджика, недалеко от с. Прасковеевка (500 м по берегу моря) и хутора Джанхот (4,5 км) находится в море одинокая скала-остров **Парус**, который представляет собой вертикально стоящий на берегу моря пласт песчаника, отделенный от основного скального массива провалом. По форме скала напоминает очертания четырехугольного паруса, за что и получила свое название. При толщине скалы немногим более метра высота составляет более 25 м, а длина – более 20 м, при этом скала более чем на три четверти выдвигается в море перпендикулярно берегу. На высоте примерно 2,5 м в Парусе есть отверстие, непонятного происхождения. Во многих путеводителях пишется, что оно пробито стрелками горной артиллерии во время Кавказской войны. Однако такой вариант происхождения отверстия подвергается сомнению: так, историк С. Васюков, исследовавший Черноморское побережье, писал в 1903 г. после осмотра скалы, что в нее «...стреляли с броненосца моряки, пустили 4 снаряда, но стена осталась непоколебима, хотя заметны следы ядер, нигде не пробивших утеса...».

Причинами же появления данного уникального образования послужило наступление моря на сушу, эрозия, а также различная прочность скальных пород. В 1971 г. администрация г. Геленджик присвоила скале статус памятника природы.

Еще одна скала, высотой до 30 м, также имеющая статус памятника

природы – **Панатия**. Собственно, Панатия – это восточный входной мыс в Керченский пролив со стороны Черного моря, расположенный в 12 км от станицы Тамань. Мыс представляет собой риф, который построили мшанки – крохотные беззавоночные морские животные, размером 1–3 мм, он полностью состоит из их окаменевших скелетов. На многие тысячи лет древний риф был погребен под слоем глины. Теперь море постепенно «откапывает» древний рельеф, захватывая ежегодно примерно по 1 м берега.


Мыс Панатия, возможно, является местом первоначального христианизма (I–III вв.) на территории современной России, отсюда и его название.

Вообще, особое место и по расположению, и по геологическому происхождению занимают скалы Корабельный камень (ранее – Скалы-Паруса, Каравая, Эльчан-Кая, сейчас так называются только буй, их ограждают) и Скалы-четыре. Самая большая из них, высотой 23 м и десятки метров в поперечнике, с востока и запада имеет вид шхуны, идущей под парусами, а с юга и севера – наклонившейся колонны. Это сравнение было дано еще в лоции 1851 г. и дошло до наших дней, правда, в немного измененном виде. Раньше было: «...В виде требака, плывущей на фордевинд».

Вероятно, составители нынешних лоций побоялись, что термины «требак» и «фордевинд» будут непонятны современным морякам, а возможно, оказались непонятными им самим... Скалы сложены местеческими известняками и постепенно разрушаются



Скала Парус



Мыс Панатия